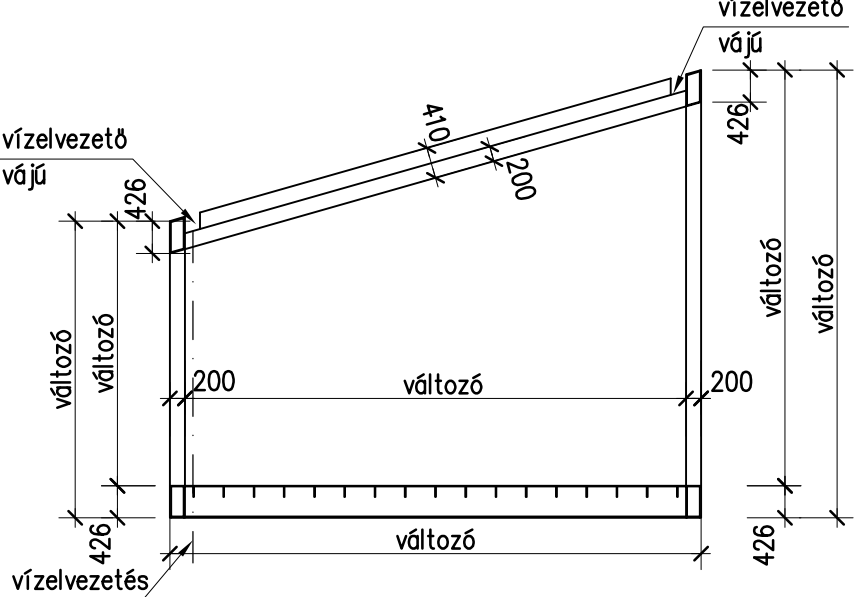
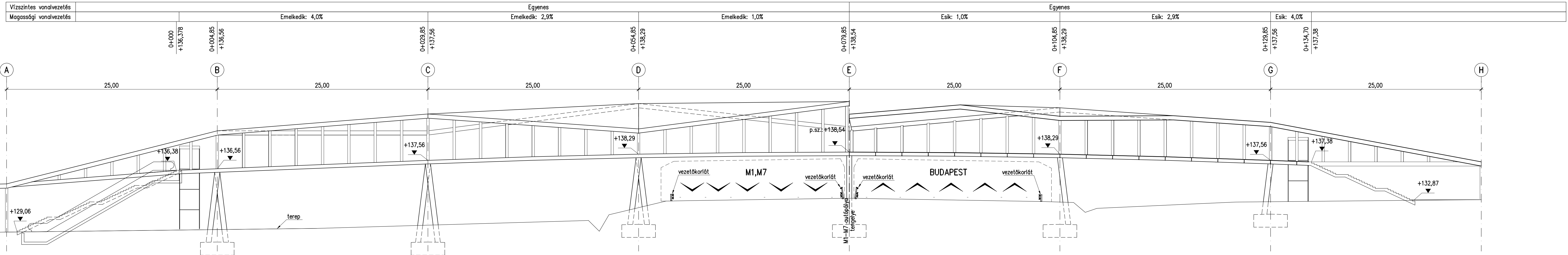


OLDALNÉZET M 1:200
Kiterített nézet

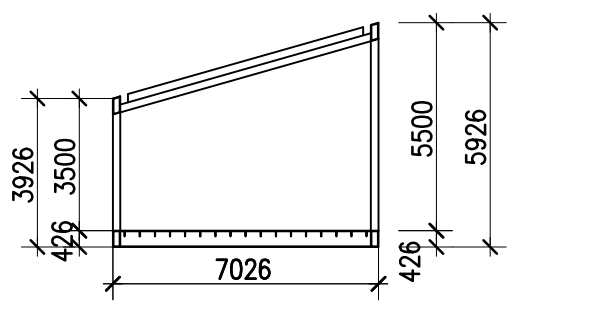
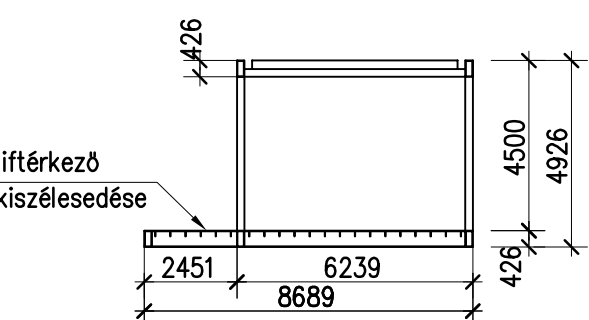
HOSSZMETSZET M 1:200
Tengelyben (kiterítve)

ÁLTALÁNOS KERESZTMETSZET M 1:100



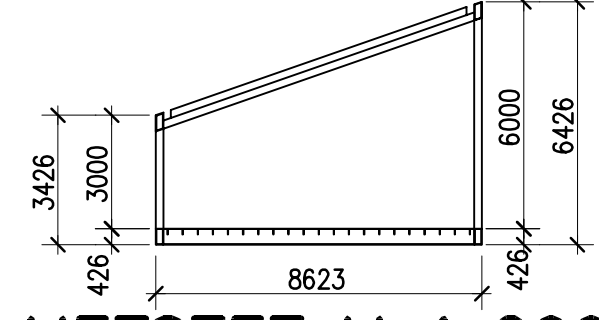
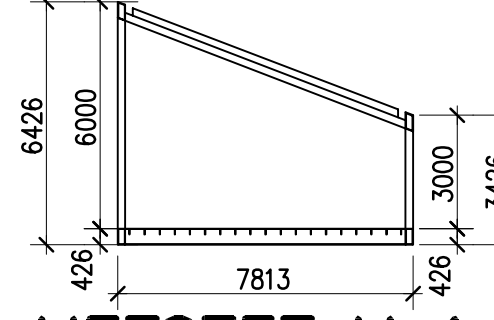
B METSZET M 1:200

C METSZET M 1:200



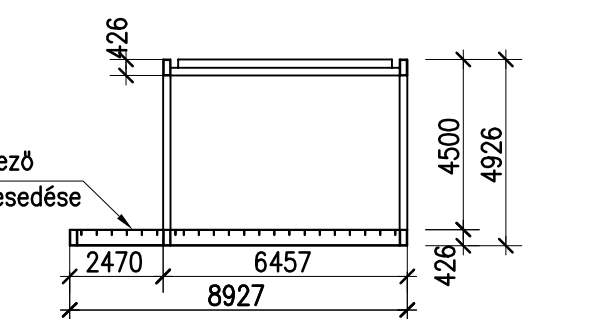
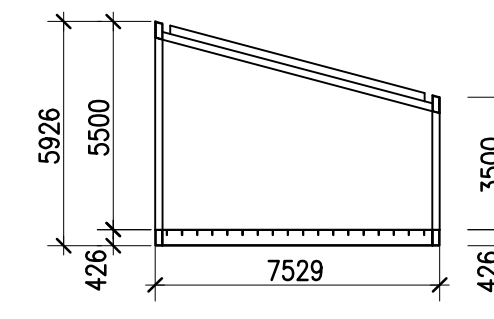
D METSZET M 1:200

E METSZET M 1:200

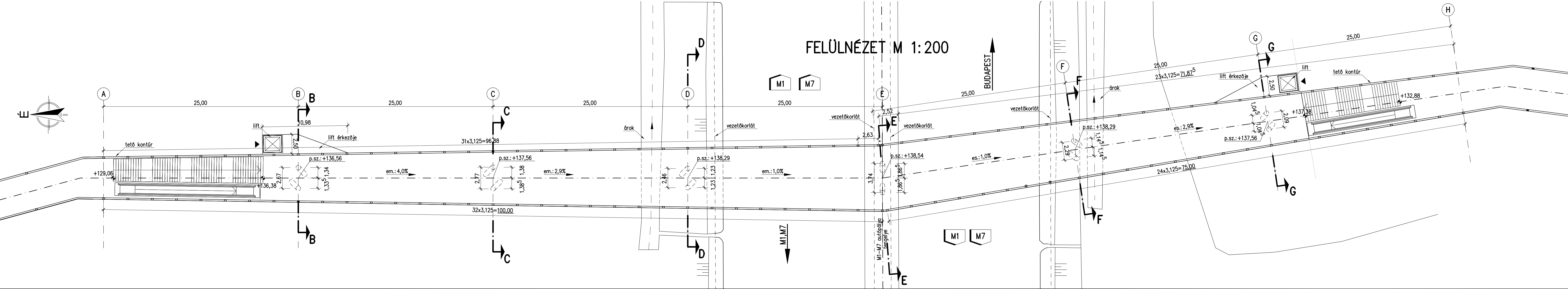


F METSZET M 1:200

G METSZET M 1:200



FELÜLNÉZET M 1:200



Megbízó: Budaörs Város Önkormányzata	Tervező: FŐMTERV Zrt.
Tárgy: „Budaörs városi és elővárosi közlekedési rendszerének összekapcsolása, intermodális csomópont kialakítása, kitekintéssel a térség hosszú távú közlekedésfejlesztési lehetőségeire” (KÖZOP-5.5.0-09-11-2013-0003)	Dátum: 2014.11
Szaktervező: FŐMTERV MÉRŐKŐ TERVEZŐ ZRT. 1024 Budapest, Lovász u. 37. 1276 Bp. PC 1104 * Tel: 345-6500 Fax: 345-9550 * E-mail: fonterv@fonterv.hu * www.fonterv.hu	Projekt kód: 12.13.192
Projekt vezető: Kádai Ottó Építész tervező: Kállay Gábor Szerkezettervező: Nagy Zsolt	Lépték: 1:200, 1:100
Tervfázis: MEGVALÓSÍTHATÓSÁGI TANULMÁNY	Rajzszám: M-01.
Részletterv: Gyalogos híd Általános terv	