

Budapesti Földhivatalból kaptam megerősítést,
hatáskörükben voltam. 2014.09.09.

Ért: Tóthás É
É. IX / 765 / 2014.

Budaörs Város Polgármesteri Hivatal
Műszaki Osztály
2040 Budaörs, Szabadság út 134.


Tel/Fax: 06-23-420 929
POLGÁRMESTERI HIVATAL
BUDAÖRS
Szám: 11333/2
Ea: Banay Gábor
Iktatva: 2014. SZEPT 15.
ERKEZETESRE ERKEZETT.
Szám: 2014 SZEPT 12.
Előszám: Melléklet: Ügyintéző: *[Signature]*

Vagyongazdálkodási Csoportra
érkezett

2014 SZEPT 09.

2014.

AZ EREDETI OKIRATTAL MEGEGYEZŐ
Budapest, 2014. év 09. hó 09. nap



Tárgy: végleges telekrendezés

2014 SZEPT 12.

HATÁROZAT

Késmárki László Budaörs, Mező u. 18.

szám alatti lakos által kért telekrendezést az alábbiak szerint engedélyezem:

VÁROSEPÍTÉSI IRUDARA
ÉRKEZETT

2014 SZEPT 10.

VÁLTOZÁS ELŐTT:

HRSZ:	M2
7981/5	855
7981/6	828

VÁLTOZÁS UTÁN:

HRSZ:	M2
7981/7	813
7981/8	793
7981/9 út	77

összesen 1683

1683

Határozatom ellen a kézhezvételtől számított 15 napon belül a Pest megyei Közigazgatási Hivatalhoz címzett, de hatóságomnál benyújtandó és 2000.-Ft-os illetékbélyeggel ellátott fellebbezéssel lehet élni.

INDOKOLÁS


A rendelkező részben foglaltak szerint határoztam, mivel megállapítottam, hogy a telekrendezési terv a rendezési tervnek, és az OÉSZ előírásainak megfelelően készült.

Határozatomat a 29/1971. ÉVM rendelet 27. §-a alapján, valamint az Országos Építésügyi Szabályzat figyelembevételével hoztam meg.

Budaörs, 1996. VIII. 26.

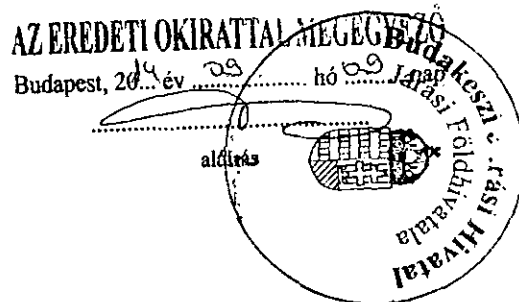
Erről értesítem:

- 1./ Kérelmező: Késmárki László Budaörs, Mező u. 18.
- 2./ Budakörnyéki Földhivatal - kérelmező úján
- 3./ Irattár
- 3./ Nyilvántartás



20140909-1238-054180-1-00

Budaörs Város Polgármesteri Hivatal
Műszaki Osztály
2040 Budaörs, Szabadság út 134.
Tel/Fax: 06-23-420 929



Szám: 11335/3
Ea: Banay Gábor

Tárgy: végleges telekrendezés
MÓDOSÍTOTT HATÁROZAT

Késmárki László Budaörs, Mező u. 18.

szám alatti lakos által kért telekrendezést az alábbiak szerint engedélyezem:

VÁLTOZÁS ELŐTT:

HRSZ:	M2
7981/5	855
7981/6	828

VÁLTOZÁS UTÁN:

HRSZ:	M2
7981/7	813
7981/8	793
7981/9 út	77

összesen 1683

1683

A 7981/9 hrsz. területet közterületként kell lejegyezni, és a 4287 hrsz úthoz csatolni.

Határozatom ellen a kézhezvételtől számított 15 napon belül a Pest megyei Közigazgatási Hivatalhoz címzett, de hatóságomnál benyújtandó és 2000.-Ft-os illetékbélyeggel ellátott fellebbezéssel lehet élni.

INDOKOLÁS

A rendelkező részben foglaltak szerint határoztam, mivel megállapítottam, hogy a telekrendezési terv a rendezési tervnek, és az OÉSZ előírásainak megfelelően készült.


Jelen határozat módosítja a 11335/2 (1996. VIII. 26) sz. határozatot.

Határozatomat a 29/1971. ÉVM rendelet 27. §-a alapján, valamint az Országos Építésügyi Szabályzat figyelembevételével hoztam meg.

Budaörs, 1996. IX. 11.

Erről értesítem:

- 1./ Kérelmező: Késmárki László Budaörs Mező u. 18.
- 2./ Budakörnyéki Földhivatal - kérelmező útján
- 3./ Irattár
- 3./ Nyilvántartás




Bordács Zoltán
földmérő
Budapest 1119 Etele út 30.
A munkát végző neve
21. /1996

AZ EREDETI OKIRATTAL MEGEGYEZŐ
Budapest, 2011. év 09. hó 09. nap

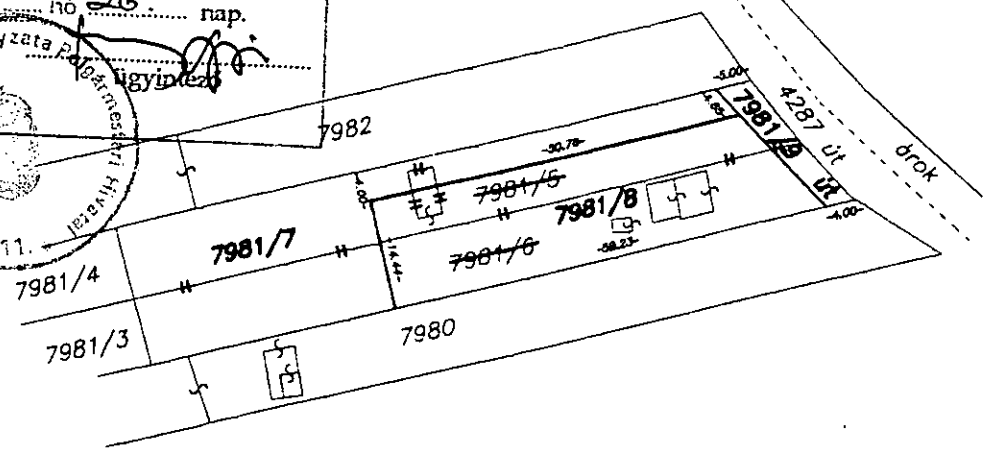
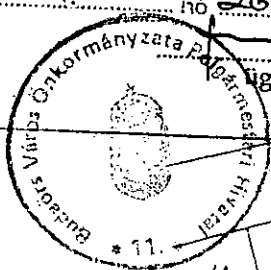
BUDAÖRS község, város

TELEKHATÁRRENDEZÉSI VÁZRAJZ



Térképszelvény száma: 6.41

BUDAÖRS VÁROS ÖNKORMÁNYZATA
POLGÁRMESTERI HIVATALÁNAK
MŰSZAKI ÉRTÉKELÉSI ÉS TERVEZÉSI IRODA
11335-2/1996. (.....) sz.
határozatban foglalt előírásokkal
jóváhagyom.
1996. év 09. hó 26. nap.



Változás előtt				Változás után								Jegyzet
Hrsz.	alrész.	Terület		Hrsz.	Műv. ág	Tulajdonos		Terület				
		ha	m ²			neve és lakcíme	r.a.	ha	m ²			
		1	2					3	4	5	6	
7981/5			0855	7981/7	Beépített terület	Ingatlannyilvántartás szerint					0813	17
7981/6			0828	7981/8	Helyi ház udvar	"					0793	
			1683	7981/9	utca	"					0077	
											1683	

A telekhatárrendezés akaratunknak megfelelően történt:

Bordács Zoltán
Kérem, a földmérő
Hivatali Hivatal

Készítette: Budapest, 1996. augusztus hó 12. -n


BORDÁCS ZOLTÁN
földmérő
1119 Bp., Etele út 30.
Asz.: 70476994-1-43
Tel.: 204-9782

E71/1996
948/1996

Készítő
Készítő
Készítő

A helyrajzi számozás és területszámítás helyes. Ez a záradék a keltetéstől számított 1 évig érvényes, későbbi felhasználás előtt a vázrajzot újból záradékolatni kell.

Budapest, 1996. augusztus hó 15. -n



záradékoló