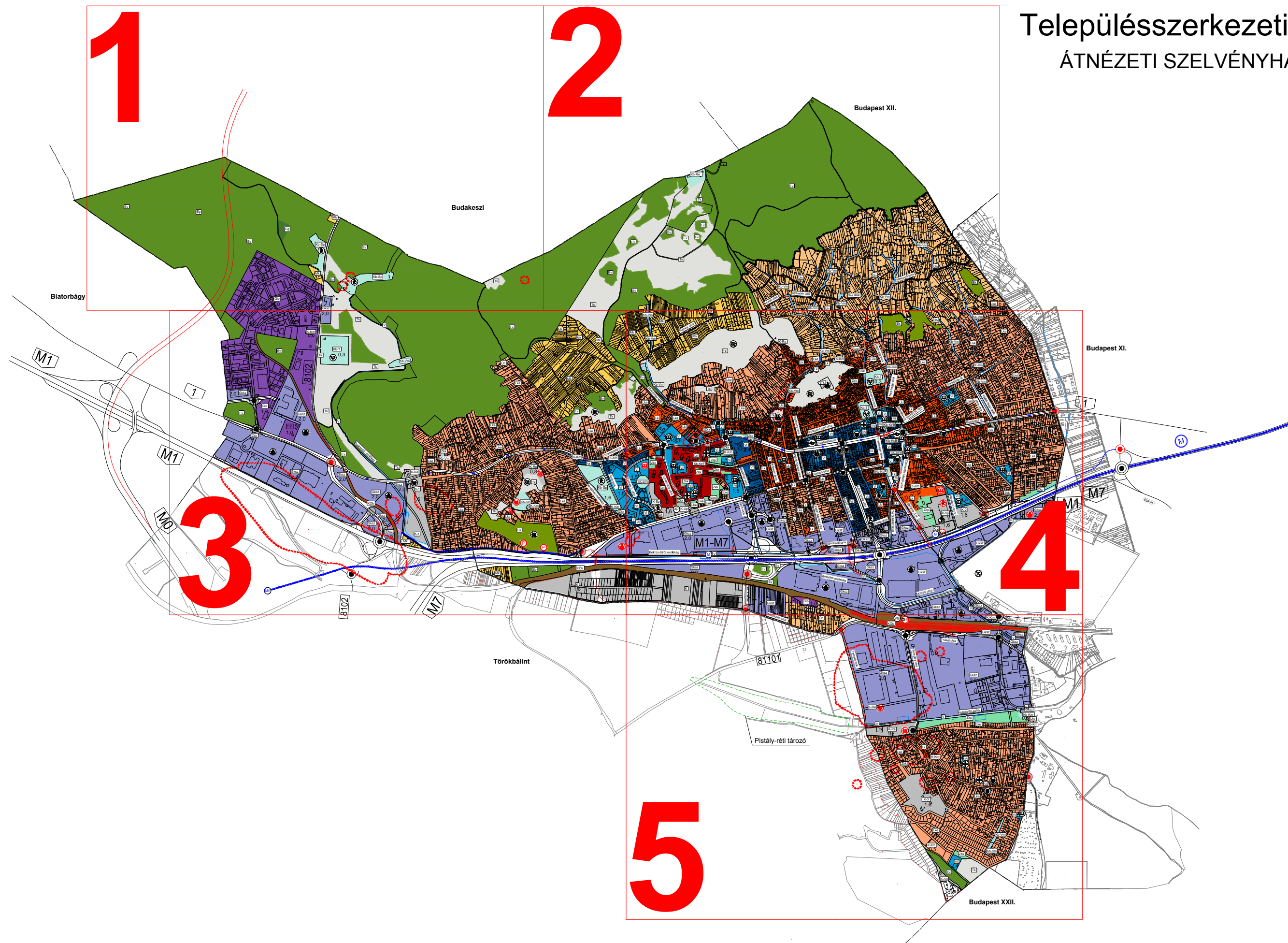




**Határozat-tervezet 1. sz. melléklete 1/A számú melléklet  
egyes tervlapjainak változásai**



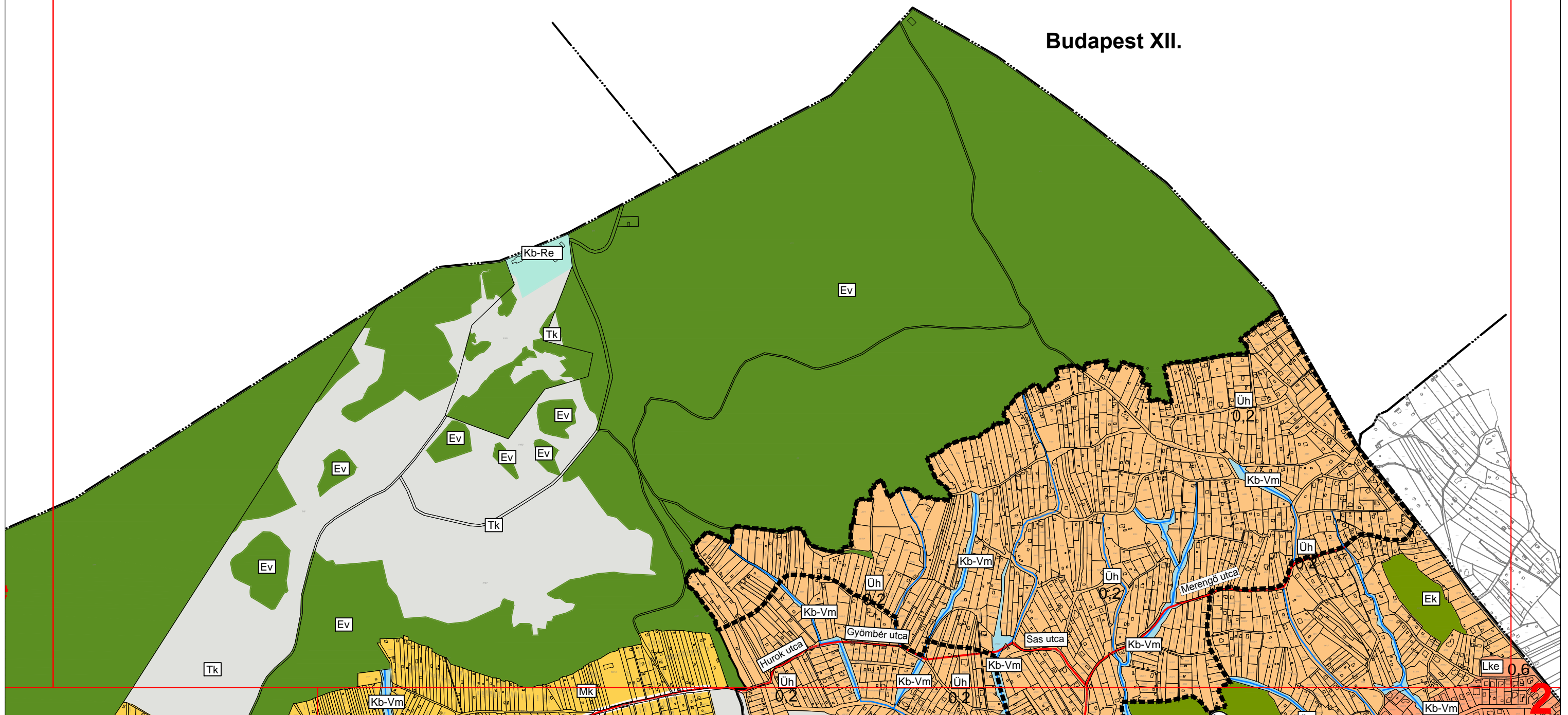
# Budaörs Város Településszerkezeti terve ÁTNÉZETI SZELVÉNYHÁLÓ



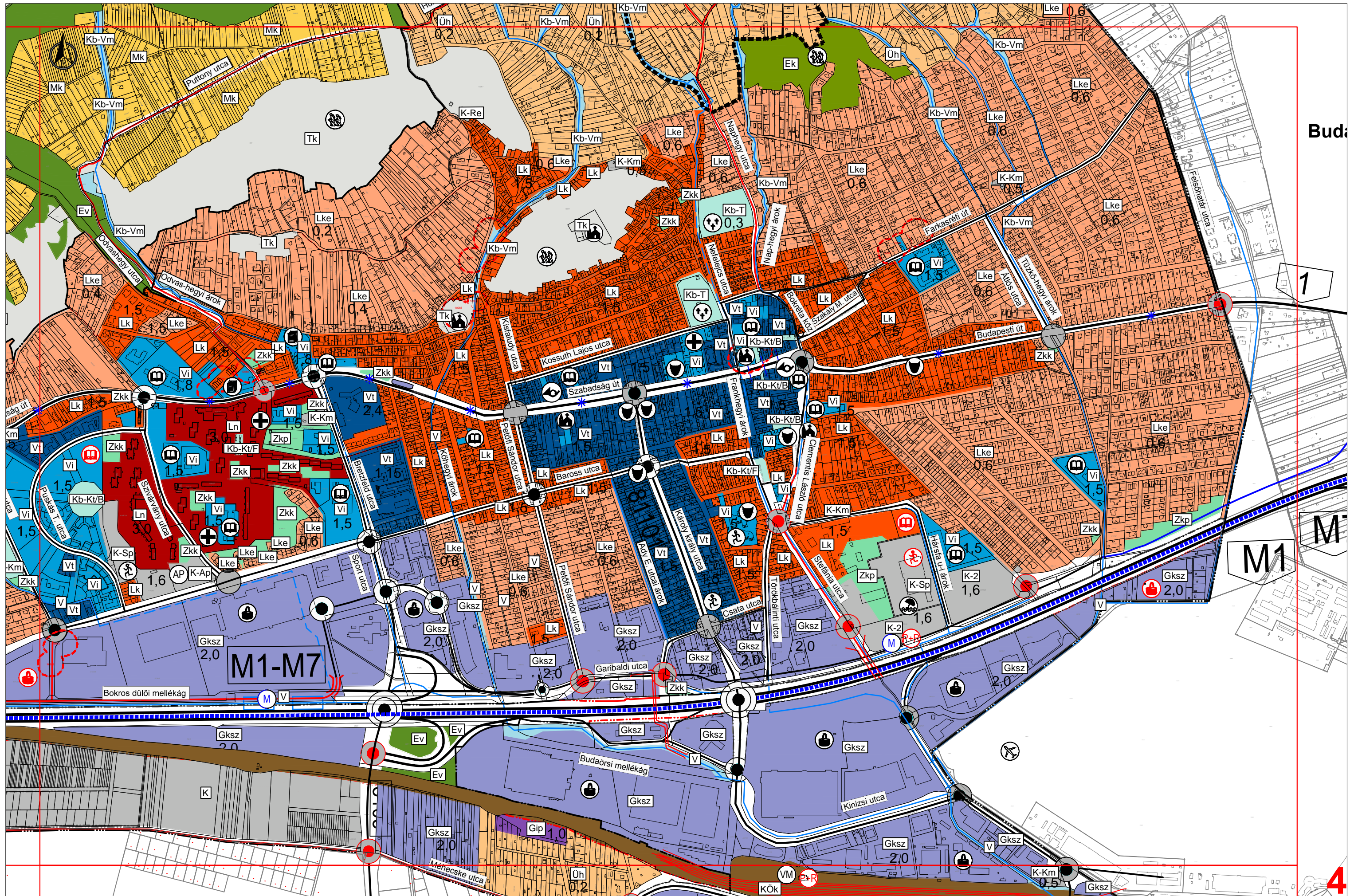




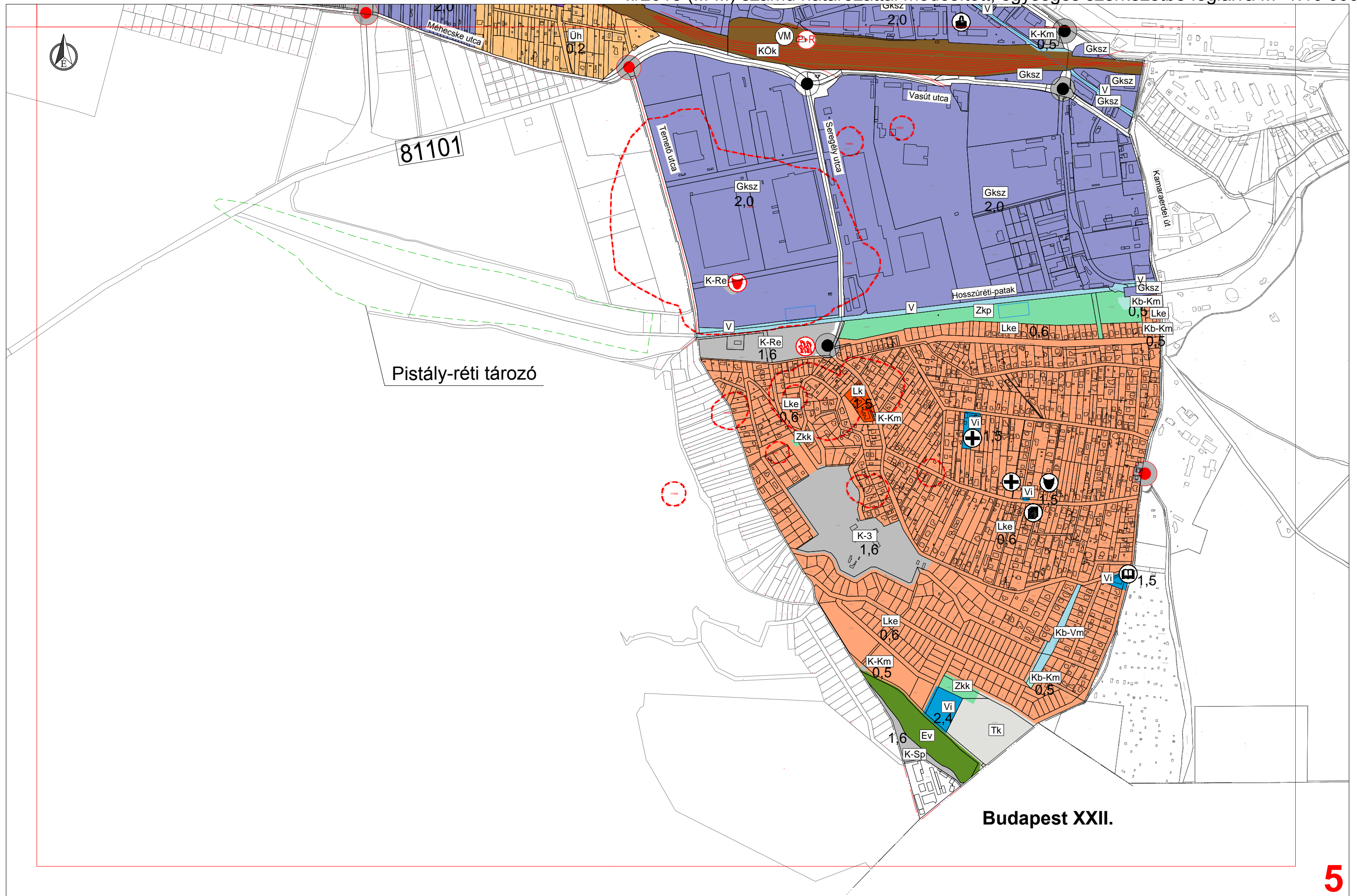
**Budapest XII.**











**Határozat-tervezet 2. sz. melléklete „4. számú melléklet:  
A település területi mérlege”**



2. melléklet a 267/2014.(IX.24.) ÖKT sz. határozat módosításához  
2018/... (.....) számú határozattal módosított, egységes szerkezetbe foglalva

A település területi mérlege

TERÜLETI MÉRLEG – KÖZIGAZGATÁSI HATÁR MÓDOSÍTÁSA ÉS SZERKEZETI TERV MÓDOSÍTÁS UTÁNI ÁLLAPOT

Terület-felhasználás	Terület (ha)	Arány (%)
Beépítésre szánt területek		
Ln	17,43	0,74
Lk	102,67	4,38
Lke	472,67	20,17
Vt	40,57	1,73
Vi	36,77	1,57
Gksz	313,01	13,27
Gip	57,27	2,44
Üh	155,4	6,63
K	33,04	1,41
K-1	8,09	0,35
K-2	6,10	0,26
K-3	7,54	0,32
K-Sp	6,69	0,29
K-Km	1,42	0,06
K-Re	6,07	0,26
K-Ap	0,94	0,04
Beépítésre nem szánt területek		
V	21,22	0,90
Kb-T	8,85	0,38
Kb-Sp	10,55	0,45
Kb-Re	1,48	0,06
Kb-Szi	2,06	0,09
Kb-Kt/B	1,62	0,07
Kb-Kt/F	0,42	0,02
Kb-Km	1,36	0,06
KÖu	130,29	5,56
KÖk	28,97	1,24
Z	15,94	0,68
Ev	597,85	25,52
Eg	1,08	0,05
Ek	20,52	0,88
Mk	84,01	3,56
Má	0	
Tk-Ko	50,59	2,16
Tk-Gy	100,53	4,29
Összesen	2343,03	100,00